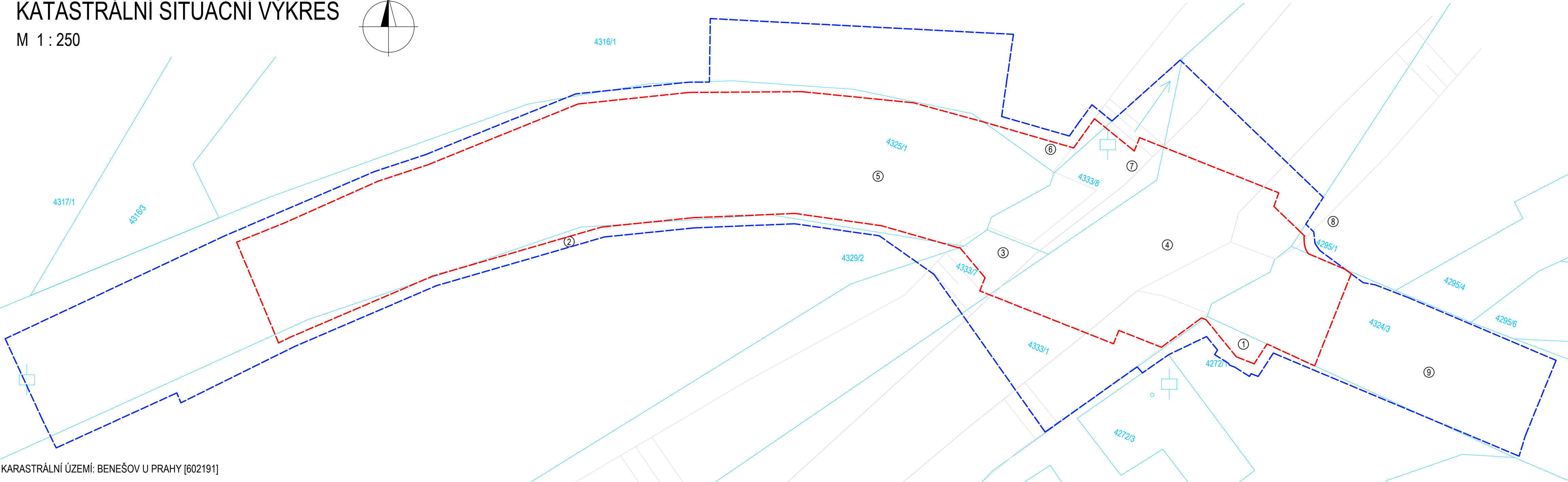
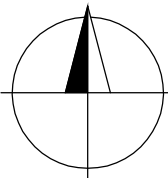


KATASTRÁLNÍ SITUAČNÍ VÝKRES

M 1 : 250




KARASTRÁLNÍ ÚZEMÍ: BENEŠOV U PRAHY [602191]

Pořadové číslo	Parc. č. dle KN	Kultura (druh pozemku)	Způsob využití	Výměra dle KN [m²]	Parc. č. dle KN dle GP po vkladu GP	Parc. č. dle PK stávající	Výměra dle PK [m²]	LV	Vlastník (stav k 26.10.2021)	Trválý zábor [m²]	Objekt pro trvalý zábor	Dočasný zábor nad 1 rok [m²]	Objekt pro doč. Záb.nad 1 rok [m²]	Trvalý zábor bez změny vlastníka [m²]	Dočasný zábor do 1 roku [m²]	Objekt pro dočasný zábor do 1 roku	V či prospěch se VB sjednává / správce SO
1	4272/1	Zastavěná plocha a nádvoří	-	8613				32	Česká republika - Lesy České republiky, s.p., Přemyslova 1106/19, Nový Hradec Králové, 50008 Hradec Králové	11,00	SO201	-	-	-	23,00	SO201	Krajská správa a údržba silnic Středočeského kraje
2	4329/2	Lesní pozemek	-	4316				32	Česká republika - Lesy České republiky, s.p., Přemyslova 1106/19, Nový Hradec Králové, 50008 Hradec Králové	13,00	SO201	-	-	-	103,00	SO201	Krajská správa a údržba silnic Středočeského kraje
3	4333/7	Vodní plocha	Koryto vodního roku přirozené nebo upravené	1394				2773	Česká republika - Povodí Vltavy, státní podnik, Holečkova 3178/8, Smíchov, 15000 Praha 5	27,00	SO201	-	-	-	22,00	SO201	Krajská správa a údržba silnic Středočeského kraje
4	4333/1	Vodní plocha	Koryto vodního roku přirozené nebo upravené	7249				2773	Česká republika - Povodí Vltavy, státní podnik, Holečkova 3178/8, Smíchov, 15000 Praha 5	300,00	SO201	-	-	-	204,00	SO201	Krajská správa a údržba silnic Středočeského kraje
5	4325/1	Ostatní plocha	Silnice	11369				10001	Město Benešov, Masarykovo náměstí 100, 25601 Benešov	870,00	SO201	-	-	-	332,00	SO201	Krajská správa a údržba silnic Středočeského kraje
6	4316/1	Ostatní plocha	Zeleň	12603				10001	Město Benešov, Masarykovo náměstí 100, 25601 Benešov	17,00	SO201	-	-	-	209,00	SO201	Krajská správa a údržba silnic Středočeského kraje
7	4333/8	Vodní plocha	Koryto vodního roku přirozené nebo upravené	124				10001	Město Benešov, Masarykovo náměstí 100, 25601 Benešov	96,00	SO201	-	-	-	29,00	SO201	Krajská správa a údržba silnic Středočeského kraje
8	4295/1	Ostatní plocha	Zeleň	4281				10001	Město Benešov, Masarykovo náměstí 100, 25601 Benešov	2,00	SO201	-	-	-	5,00	SO201	Krajská správa a údržba silnic Středočeského kraje
9	4324/3	Ostatní plocha	Jiná plocha	1575				256	Středočeský kraj, Zborovská 81/11, Smíchov, 15000 Praha 5; Krajská správa a údržba silnic Středočeského kraje, příspěvková organizace, Zborovská 81/11, Smíchov, 15000 Praha 5	-	SO201	-	-	88,00	214,00	SO201	Krajská správa a údržba silnic Středočeského kraje

LEGENDA

- KATASTR
- TRVALÝ ZÁBOR
- DOČASNÝ ZÁBOR

SOUŘADNICOVÝ S-JTSK, VÝŠKOVÝ SYSTÉM Bpv

OBJEDNATEL:		KRAJSKÁ SPRÁVA A ÚDRŽBA SILNIC STŘEDOČESKÉHO KRAJE p.o. ZBOROVSKÁ 11 150 21 PRAHA 5		ZHOTOVITEL:		 AFRY AFRY CZ s.r.o. MAGISTRŮ 1275/13 140 00 PRAHA 4 tel.: +420 277 005 500 www.afry.cz			
HLAVNÍ INŽENÝR PROJEKTU:		ZODPOVĚDNÝ PROJEKTANT:		VYPRACOVAL:		KONTROLOVAL:			
Ing. ONDŘEJ JANOTA		Ing. LUKÁŠ ZEMEK		Ing. MICHAL MARVAN		Ing. TOMÁŠ KUBÍN			
NÁZEV PROJEKTU:									
III/10614 KONOPIŠTĚ, MOST EV. Č. 10614-2 - PD									
ČÁST:		SITUAČNÍ VÝKRESY							
STAVEBNÍ OBJEKT:									
PŘÍLOHA:		KATASTRÁLNÍ SITUAČNÍ VÝKRES							
KRAJ:		STŘEDOČESKÝ KRAJ		ČÁST: C.		PŘÍLOHA Č.: 2.		ČÍSLO PARE:	
DATUM:		11/2023							
STUPEŇ:		PDPS							
MĚŘÍTKO:		1:250							
Č. ZAKÁZKY:		2020/0059							